

ÖRNÄSSJÖN

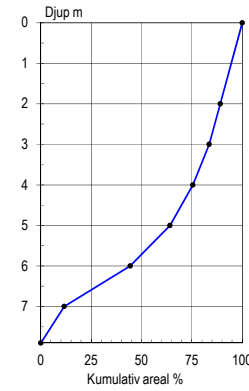
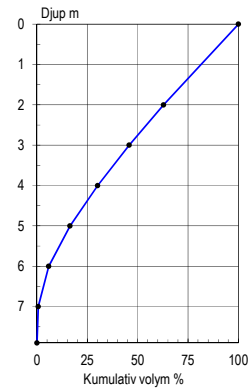
Sjö-ID 659842 160754

Djupangivelser i meter, refererande till vattenstånd 52 cm under ovankant på betongfundament i utloppet, se foto.

Ofullständigheter och avvikelser från angivna djup kan förekomma. Båttrafik efter kartan sker på egen risk.

Ekolodad med båt, 43 980 lodskott med individuell GPS positionering. Projektion: Sweref 99 TM.

| | | |
|------------------------------------|-------|----------------------|
| Huvudavrinningsområde | 61000 | Norrström |
| Areal sjöyta | 56 | Ha |
| Maxdjup | 7,9 | m |
| Medeldjup | 5,1 | m |
| Volym | 4,4 | Milj. m ³ |
| Årlig avrinning (SMHI 1961-1990) . | 1,7 | Milj. m ³ |
| Teor. oms.-tid | 2,6 | År |
| Höh (Källa: Wikipedia). | 20 | m |



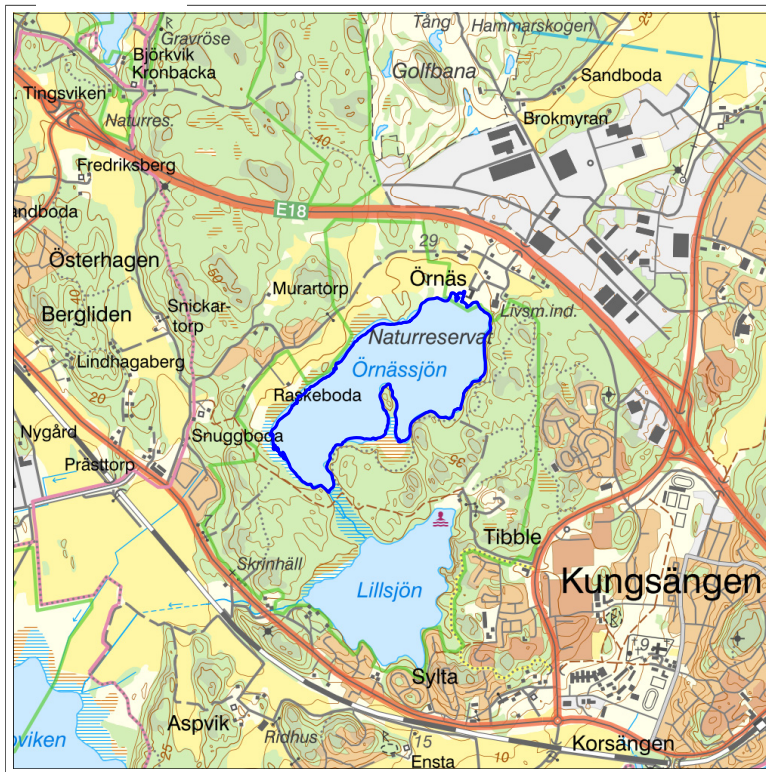
Sjömätning: Markus Udén, Sportfiskekartor.se, 2019.
Layout: Anders Svahnberg, Myrica AB, 2019.

3₂ Djupangivelser i meter_{decimeter}

Ref-vattenyta 52 cm under ovankant på betongfundament i utloppet från Lillsjön.



Kartöversikt



Skala 1:50 000. Ur karta 50 000 © Lantmäteriet.

